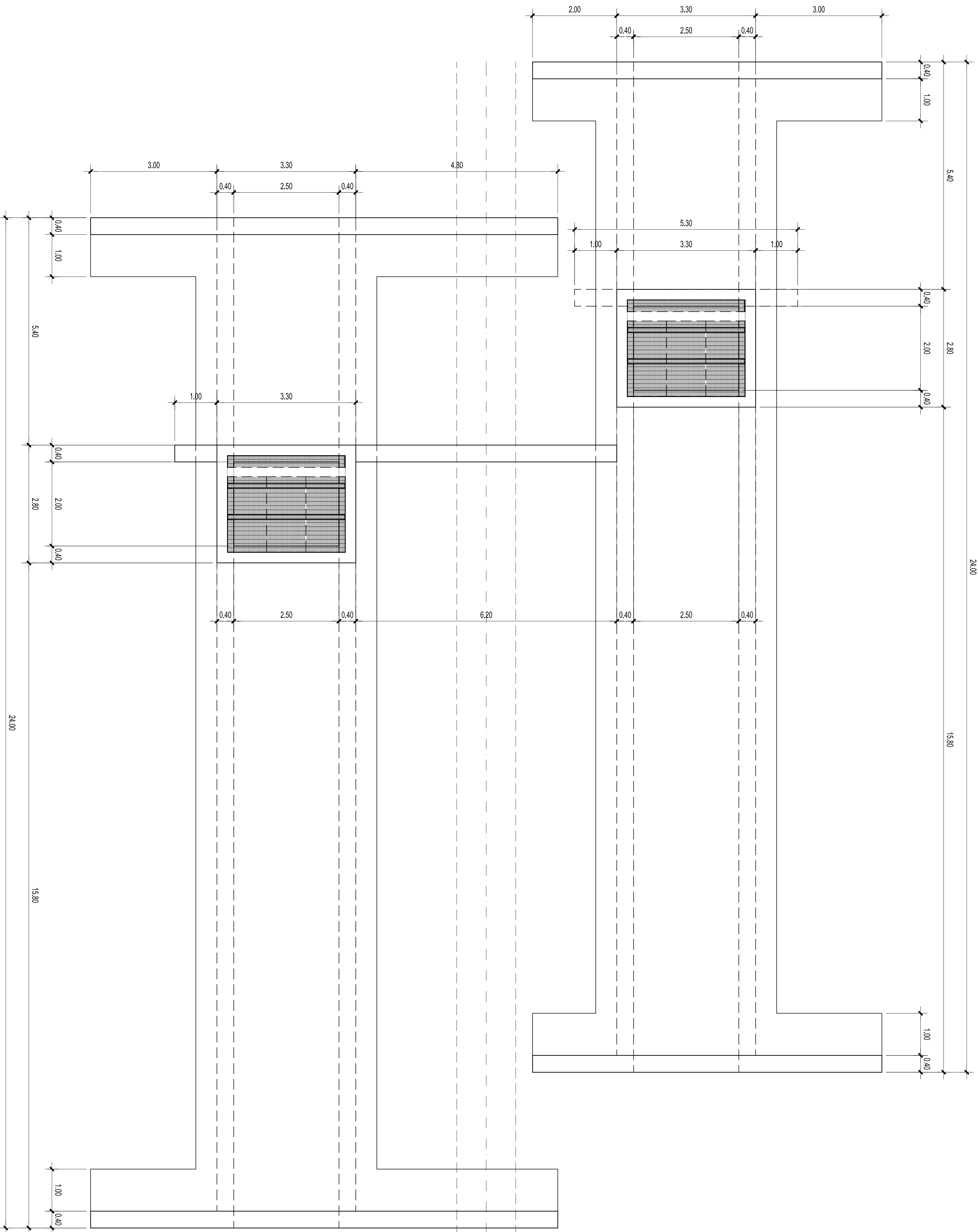
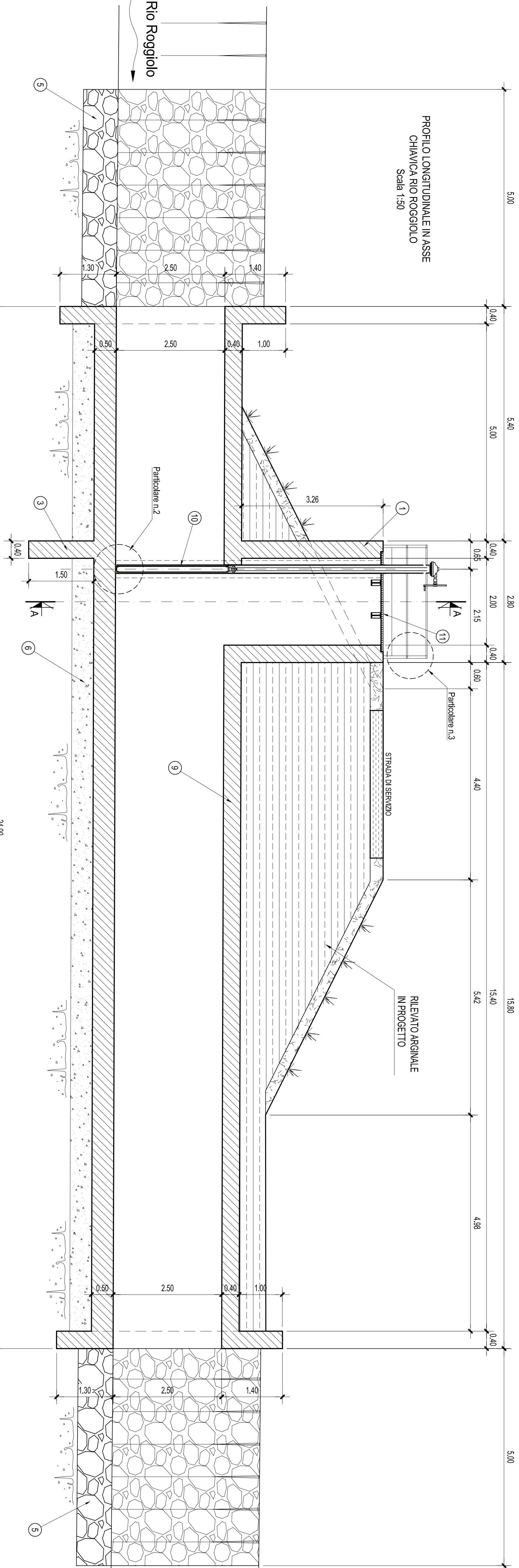


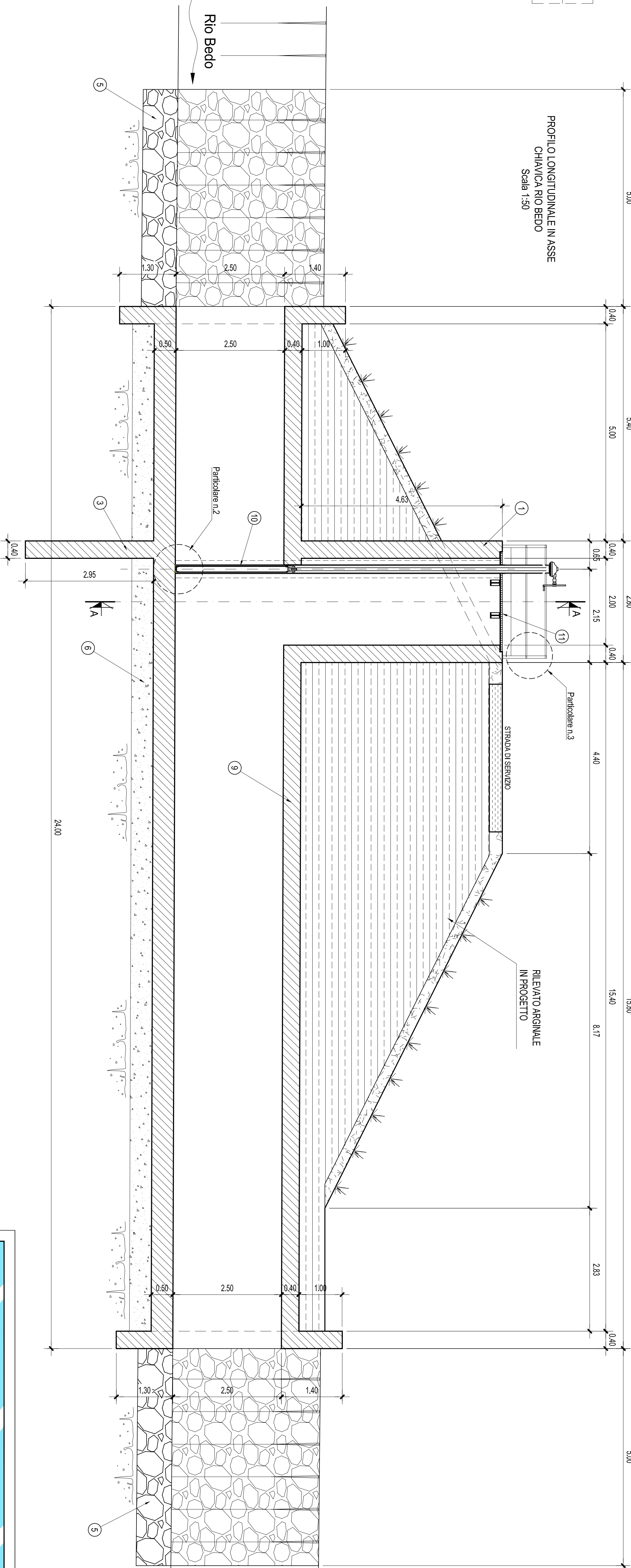
PANTA A MURATURE SCOPERTE
CHIAMICA RIO ROGGIOLO
E CHIAMICA RIO BEDO
Scala 1:50



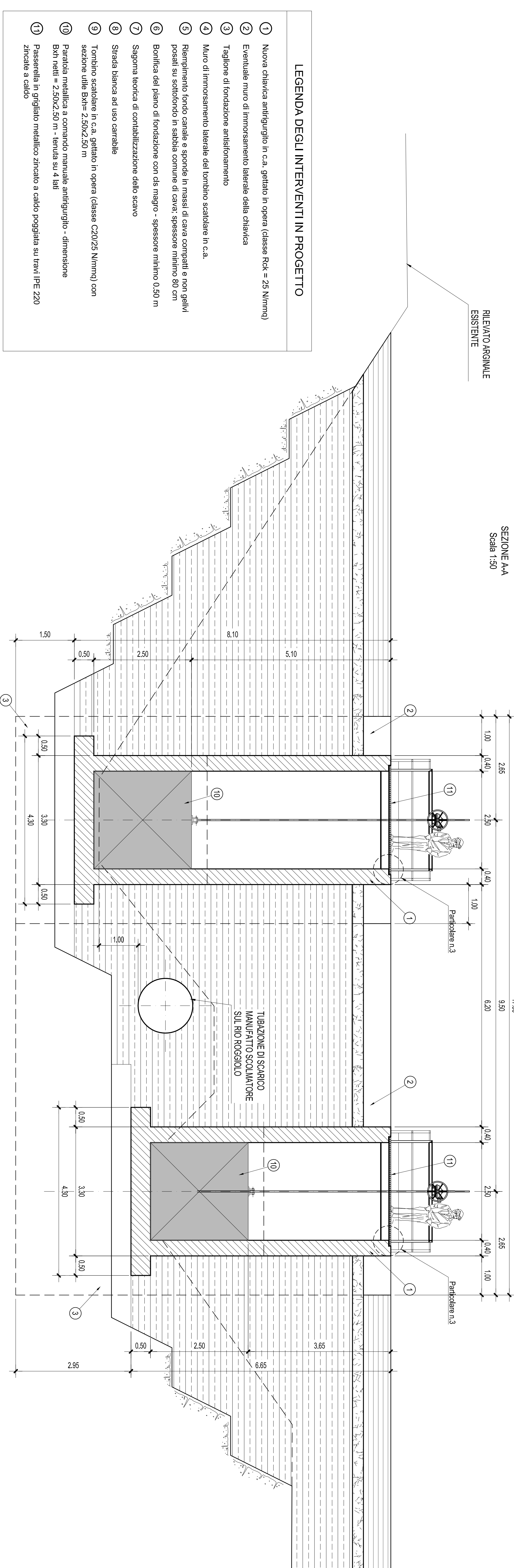
PROFILO LONGITUDINALE IN ASSE
CHIAMICA RIO ROGGIOLO
Scala 1:50



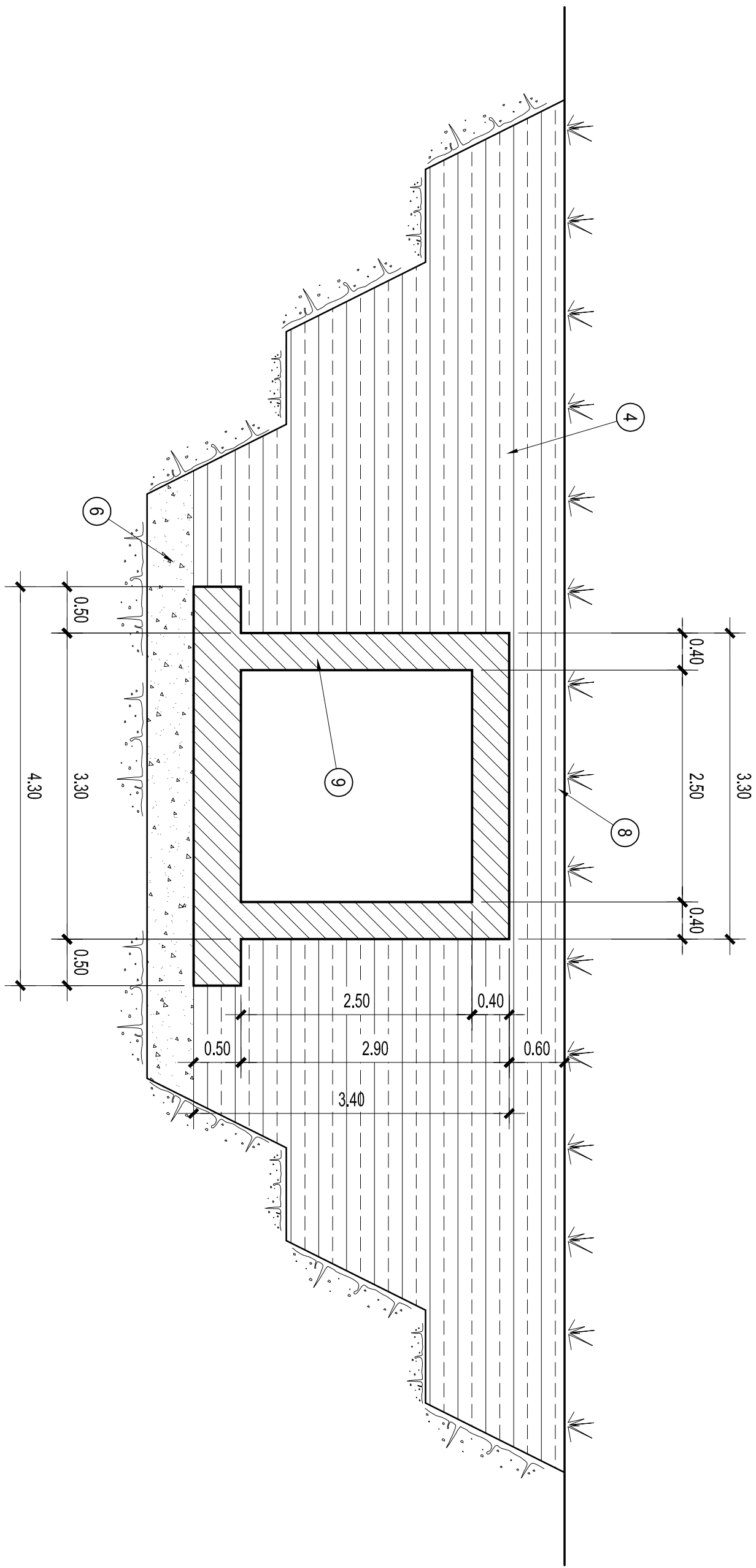
PROFILO LONGITUDINALE IN ASSE
CHIAMICA RIO BEDO
Scala 1:50



SEZIONE AA
Scala 1:50



SEZIONE TRASVERSALE
ATTRAVERSAMENTO
Scala 1:50



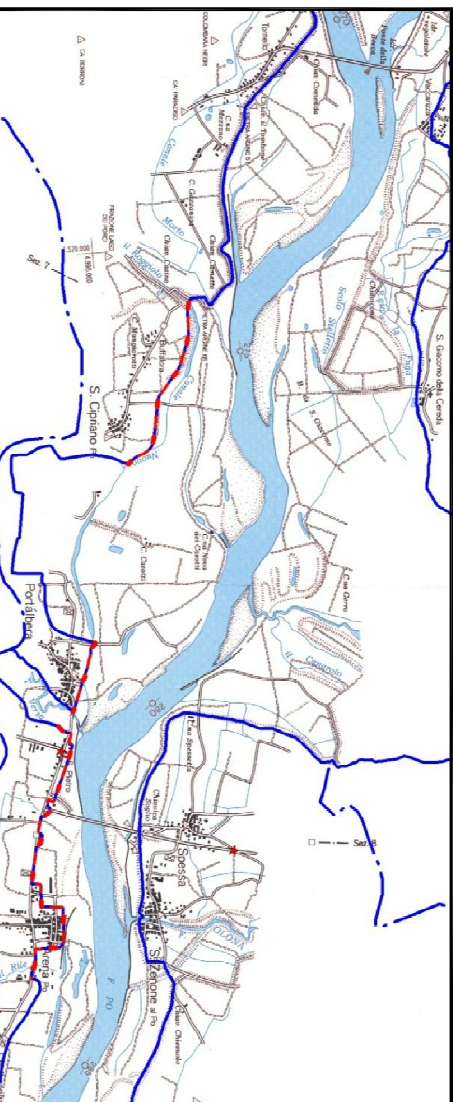
LEGENDA DEGLI INTERVENTI IN PROGETTO

- 1 Nuova struttura antiruggine in c.a. gettata in opera (classe Res = 20 Nimm)
- 2 Formatura nuovo di innescamento laterale della struttura
- 3 Tagliare di fondazione antiruggine
- 4 Muro di innescamento laterale del tunnel esistente in c.a.
- 5 Ripristino fondo canale e scorie in massi di cava con pietre e porci di cava posti su selciato in sabbia comune di cava spessore minimo 80 cm
- 6 Bonifica del piano di fondazione con 25 cm di sabbia - spessore minimo 0.50 m
- 7 Soggetti tecnici di consultazione delle scorie
- 8 Strada bianca ad uso carrabile
- 9 Tronconi sculture in c.a. gettati in opera (classe C20/25 Nimm) con sezione utile 80m x 2.50/2.50 m
- 10 Parete metallica a comando manuale antiruggine - dimensione 80m x 2.50/2.50 m - strada su 4 lati
- 11 Pannello in griglia metallica zincata a caldo poggia su travetti in ferro 220 zincato a caldo

OPERE IDRAULICHE DI 2^ CATEGORIA

OPERE URGENTI E PRIORITARIE - CIRCOLAZIONE IDRAULICA DI PAVIA

Progetto n. 3283/PV (PVC-1317) - Realizzazione dell'ingegnere maestro nel Comune di San Giuliano P.V. (PV).



ELABORATO:
7.5.1
CHIAMICA RIO
E RIO BEDO
E RIVERIO
(Scale 1:50,000)

GRUPPO DI PROGETTAZIONE:

PROGETTISTI:
Dott. Ing. Renato Pavesi

COLLABORATORI:

Dott. Roberto Romagnoli
Geom. Antonio Camberi
Geom. Mario Pavesi

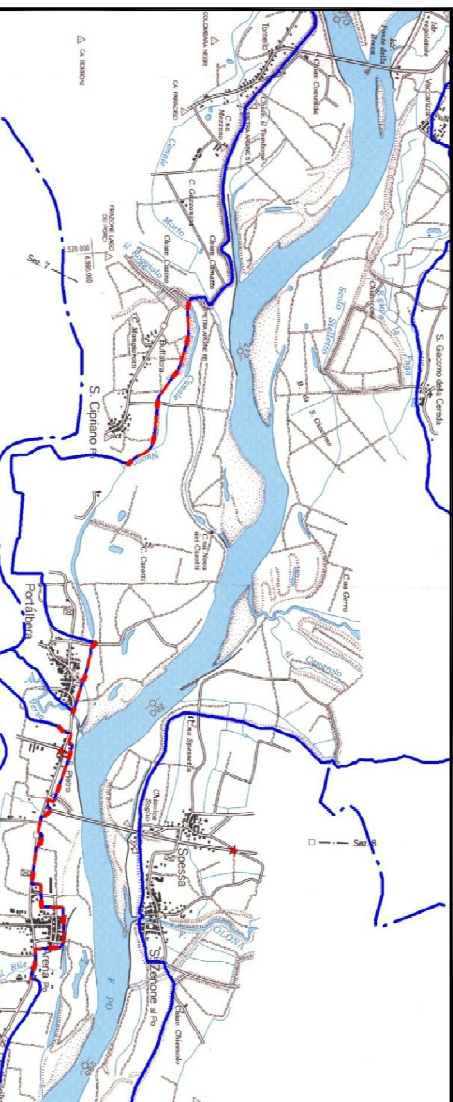
IL RESPONSABILE DEL PROCEDIMENTO:

Dott. Ing. Luigi Miele



OPERE IDRAULICHE DI 2^ CATEGORIA

Progetto n. 3283/PV (PVC-1317) - Realizzazione dell'ingegnere maestro nel Comune di San Giuliano P.V. (PV).



ELABORATO:
7.5.1
CHIAMICA RIO
E RIO BEDO
E RIVERIO
(Scale 1:50,000)

GRUPPO DI PROGETTAZIONE:

PROGETTISTI:
Dott. Ing. Renato Pavesi

COLLABORATORI:

Dott. Roberto Romagnoli
Geom. Antonio Camberi
Geom. Mario Pavesi

IL RESPONSABILE DEL PROCEDIMENTO:

Dott. Ing. Luigi Miele

